

ETYMOLOGIE

- Le nom apparaît au IX^e siècle et aussi au X^e siècle, sous la forme Villena ou Vislena, terme bas-latin qui désigne une petite communauté paysanne. Au XII^e siècle, c'est Ecclesia Sancta Maria de Villena dans les chartes de Saint-Martin.
- Dans une charte de Charles le Chauve du 21 juin 849, une villa Colonica est citée. Plus tard, la paroisse portera un qualificatif rappelant cette proximité : Villaines-la-Coulonnaire. La Coulonnaire est maintenant une ferme située 1 km au nord-ouest du bourg.
- A partir du XVI^e siècle, la commune fut simplement nommée Villaines. En 1936, elle devint Villaines-les-Rochers.

HISTORIQUE

- Dans ce village de vallées et de plateaux, la diversité des sites et des architectures apporte un charme particulier à cette région de Touraine.
- L'habitat troglodytique fut très important jusqu'au milieu du XIX^e siècle. La sobriété des façades se mêle à un habitat bâti de tuffeau et d'ardoise.
- Une séculaire activité osiéricole et vannière en font un haut-lieu du savoir-faire de la vannerie en France. Dans les vallées, les oseraies et leur exploitation sont à découvrir au gré des saisons.
- L'artisanat présent dans tout le village invite le visiteur à la rencontre de gestes traditionnels, oubliés ou méconnus.
- Au sein du P.N.R. Loire-Anjou-Touraine, Villaines-les-Rochers se distingue en offrant un contexte qui fait toute son originalité.
- Soyez-y les bienvenus !

CODE DU RANDONNEUR

*Aime et respecte la nature.
Ecoute-la, ne la souille pas, ne la détruis pas.
Reste sur le sentier et sois discret.
Ne piétine ni cultures, ni sous-bois.
Ne fume pas en forêt, n'y allume aucun feu.
N'effraie pas les animaux.
Ne néglige pas les contacts humains.
Respecte et connais ce monde rural qui t'accueille.*

INFORMATIONS

Mairie de Villaines-les-Rochers

37190 Villaines-les-Rochers

☎ 02 47 45 43 08

Office de tourisme du pays d'Azay-le-Rideau**

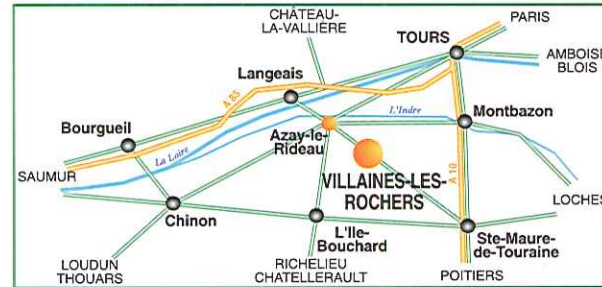
BP 5 - 37190 Azay-le-Rideau

☎ 02 47 45 44 40

E-mail : otsi.azay.le.rideau@wanadoo.fr

Gendarmerie

☎ 02 47 45 63 00



SERVICES

Boucherie-Charcuterie

Boulangerie-Pâtisserie

Superette

Restaurant

Café-Journaux

Garage

VISITES ET ARTISANAT

Musée de la Vannerie

Coopérative de vannerie

Ateliers de vannerie

Atelier pédagogique

Ebénisterie - Brocante

Produits fermiers

MANIFESTATIONS

Randonnée annuelle de la Saint-Valentin

HEBERGEMENTS-EQUIPEMENTS

Camping municipal - Aire de pique-nique

Gîtes ruraux

Aire de service - borne pour camping-cars

Ces sentiers ont été réalisés par la Municipalité de Villaines-les-Rochers et la Communauté de Communes du Pays d'Azay-le-Rideau, en collaboration avec l'association ATP "Compagnons du Terroir", avec l'aide du Conseil Général d'Indre-et-Loire et homologués par le Comité Touraine de Randonnée Pédestre.



VILLAINES-LES-ROCHERS

CITÉ TROGLODYTIQUE DE LA VANNERIE

CIRCUITS DE PROMENADE ET DE RANDONNÉE (PR) N°49


Circuit 1 • 16 km

Circuit 2 • 9 km

Circuit 3 • 6 km

Balisage jaune

SENTIERS PÉDESTRES



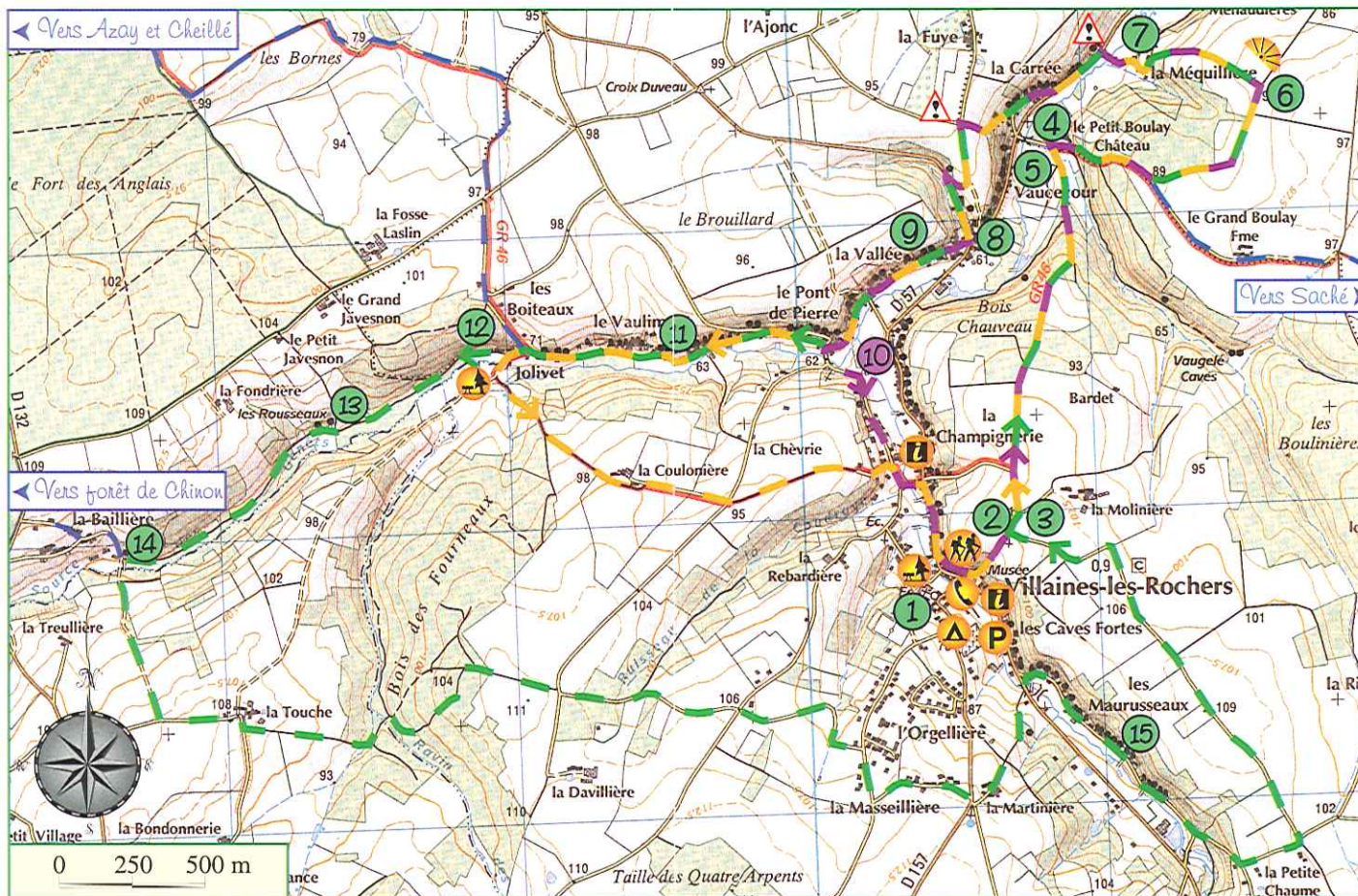
TOURS
VILLAINES-LES-ROCHERS

Un atelier de vannerie

Image Développement g e s e r v i c e s © 02.47.59.99.86 - © 2002 - reproduction interdite GRAPHIQUE 02.47.37.53.81

FRANCE
TOURAINÉ
VAL DE LOIRE

Départ rue des écoles (direction Est)



- ① Eglise romane, clocher du 12^e siècle. Restaurée et agrandie au 19^e siècle. Ensemble remarquable de vitraux et de peintures murales.
- ② Motte de défense au-dessus du Musée.
- ③ Croix hosannière de la Morinière - 18^e siècle.
- ④ Château du Petit Boulay - 16^e siècle.
- ⑤ Oseraies.
- ⑥ Panorama sur la Vallée de l'Indre (la Vallée du Lys de BALZAC). Châteaux de la Chevrière, de Mazère, du Gerfault, Atelier de A. Calder et les hauteurs de AZAY-LE-RIDEAU.
- ⑦ Curieux hameau semi-troglodytique de la Méquillière.
- ⑧ Maison de la Motte à la Charbonnière.
- ⑨ Maisons du 17 et 18^e siècles à la Vallée.
- ⑩ Salicetum-Conservatoire de variétés d'osier.
- ⑪ Vallée de Jolivet et ses caves qui se superposent.
- ⑫ Oseraies.
- ⑬ Vallée des Rousseaux et ses prêles géantes.
- ⑭ Pittoresque hameau de la Baillière où fut tué le dernier loup du canton en 1879.
- ⑮ Site remarquable des Maurusseaux avec ses caves en enfilade.

Circuit 1
16 km

Circuit 2
9 km

Circuit 3
6 km

Liaisons

Sens des circuits

Distance sur le terrain
300 m
• 1 tiret = 100 mètres

Imago développement.géoservices © 2002

DÉPART
Place de la Mairie

Téléphone

Parking

Camping

Pique-nique

Point de vue

Point information

**Attention !
Traversée de route.**

Imago développement.géoservices © 2002

BALISAGE
Jaune

Continuité du sentier
Straighton
Geradeaus

SIGNALISATION
Yellow

Changement de direction
Other way
Andere Richtung

MARKIERUNG
Gelb

Mauvaise direction
Wrong way
Falsche Richtung

Extrait de la carte I.G.N. série bleue au 1:25000^e
n°18230 / Langeais. Azay-le-Rideau © IGN Paris 1999
Autorisation de reproduction n° 42-2000-21

Circuits homologués par le Comité Touraine de Randonnée Pédestre (CTRP) sous le n° 49
Office du Tourisme - 37 042 TOURS cedex - ☎ 02.47.70.37.35
permanences : lundi, mercredi, samedi de 9h à 12h et de 14h à 18h