

Histoire




Avec 2 236 habitants sur 5 116 hectares, Saint-Branchs est situé à la jonction des plateaux de Ste-Maure et de Champagne. Entre 85 et 100 m d'altitude, la commune est traversée par le gros ruisseau de l'Echandon (et son affluent le Mouru), le Becquet en provenance de Louans et le Bourdin frontière naturelle avec Sorigny.

Placé sous l'égide de Saint Bénigne fêté le 27 octobre, c'est néanmoins Saint Bracchio qui donna son nom au village.

Une voie ferrée reliait de 1889 et 1949 Le Louroux à Esvres en passant par Louans, Saint-Branchs et le hameau des Boissières.

La célèbre Foire aux Melons du 29 Août, appelée "La Collesse" au XIX^{ème} siècle est la survivance de la très vieille foire aux bestiaux de Saint-Branchs mentionnée dès le Moyen-âge.

Les légendes et la tradition orale ont fait du Pont-Girault et de la Chapelle de Beauchêne les principaux édifices connus sur un territoire possédant un petit patrimoine rural intéressant... pour qui sait observer (calvaires, puits, granges...).



Office de Tourisme du Val de l'Indre

Esplanade du Val de l'Indre - R.N. 10 • 37250 MONTBAZON

Tél. : 02 47 26 97 87 • Fax : 02 47 34 01 78

Internet : www.ot-valdelindre.com

E-mail : ot-valdelindre@wanadoo.fr

Mairie 02 47 26 30 15

Commerces et services

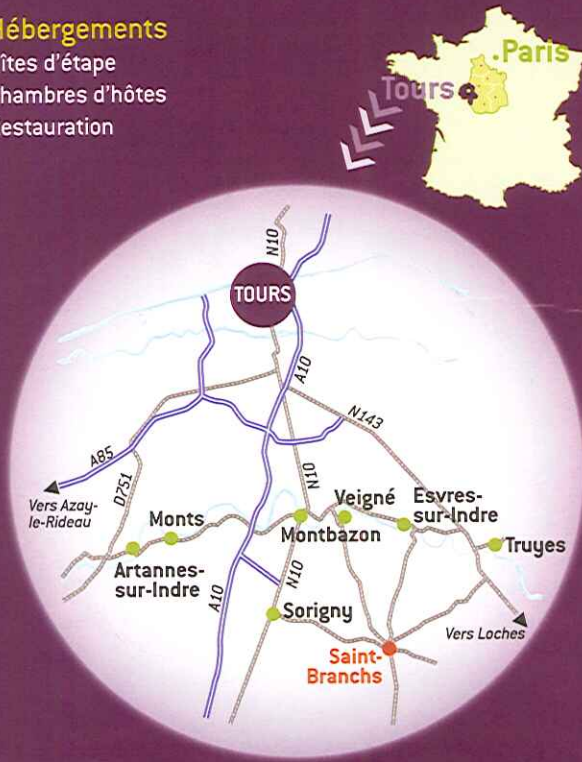
Tous commerces

Hébergements

Gîtes d'étape

Chambres d'hôtes

Restauration



Ce sentier a été réalisé par la municipalité de Saint-Branchs, la Communauté de Communes du Val de l'Indre avec le concours du Conseil général d'Indre-et-Loire et du Comité départemental de la randonnée pédestre qui l'a agréé sous le N°2005/53-2.

Saint-Branchs

S E N T I E R S P E D E S T R E S

Le Grand Becquet



Balisage rouge • Circuit N°2 • 21 km
Variante 7,6 km



Touraine

Loire Valley

ICI, VIVRE EST UN ART



Circuit N°2 *Le Grand Becquet*

21 km, variante 7,6 km • Balisage : Rouge

Description 21 km

➤ Départ Parking de la Salle des Fêtes

En quittant le parking, prendre à droite l'ancienne ligne de chemin de fer.

Traverser la route de Louans **1** et filer sur le chemin de terre pour passer au pied d'un calvaire **A**, près d'une loge de vigne **B** et arriver au village de l'Étang **D**. Dans le bois traverser le ruisseau du Becquet **2** **C** et à la sortie tourner à gauche pour

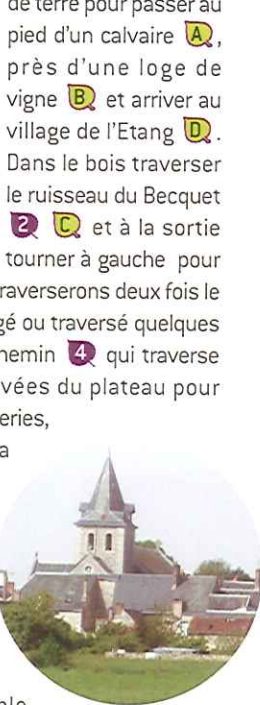
aller à Ré **3** **D** où nous retraverserons deux fois le ruisseau **C**. Après avoir longé ou traversé quelques parties boisées, prendre le chemin **4** qui traverse les grandes étendues cultivées du plateau pour gagner les hameaux des Rauderies, des Maisons-neuves **5** de la Finerie et des Granges. Ensuite le chemin alternera bordures de bois et traversées de champs pour aller à la Brésardière **6**, le Bois-Barrault, La Mornière **7** et Bihoret **8**.

Après un paysage semblable nous irons vers la Morissière pour rentrer dans les bois du Gros Chêne. Traverser (encore) le ruisseau du Becquet au Pont-Vieux **9** et gagner le bourg par Bel-air **10**, la rue de la Raimbardière et l'ancienne ligne de chemin de fer.

➤ Variante 7,6 km

Après le village de l'Étang et à la sortie du bois tourner à droite pour aller à Bihoret et retrouver le grand circuit.

Sylvie Riclet



Éléments du patrimoine

- A** La croix de l'Étang : Elle était autrefois située sur la route de Tours au Blanc (cadastre Napoléon - 1824).
- B** La loge de vigne : Une des deux dernières encore présente sur la commune. Elle témoigne de la présence de la vigne au siècle dernier. En bon état de conservation elle fait office de rendez-vous de chasse.
- C** Le ruisseau du Becquet : Venant de Louans, où on l'appelle Le Becquet, le ruisseau de Saint-Branchs coule selon une direction sud/nord, passe à l'ouest du bourg, avant de rejoindre l'Indre sur la commune de Veigné, où il prend le nom de ruisseau de Taffoneau.
- D** Les village de l'Étang et de Ré : Par Arrêt du Conseil du 12 août 1606, les village de l'Étang, de Ré et de La Cheptellière ont été distraits de la paroisse de Louans et réunis à celle de St-Branchs.

