

## ETYMOLOGIE

- La communauté est mentionnée en 887 sous l'appellation *Rivarenna*.
- Le nom remonte à une époque antérieure puisqu'une pièce de monnaie mérovingienne, découverte au XIX<sup>e</sup> siècle, porte l'inscription *Rivarinna*.
- Le sens de ce mot est peut être lié à la localisation du bourg : au bord de la varenne.

## SPECIALITÉ : LA POIRE TAPÉE

### HISTORIQUE :

- 1851 : "Rivarennas, commune que traverse l'Indre, se recommande par les poires dites tapées, qu'on y prépare au moyen d'une cuisson particulière" (La Loire historique - G. Touchard-Lafosse).
- 1932 : Disparition brutale de la production.
- Depuis 1988 : Grâce à l'association "La Poire Tapée de Rivarennas", aux artisans, aux commerçants, Rivarennas est redevenue "Le village de la Poire Tapée".

## CODE DU RANDONNEUR

*Aime et respecte la nature.  
Ecoute-la, ne la souille pas, ne la détruis pas.  
Reste sur le sentier et sois discret.  
Ne piétine ni cultures, ni sous-bois.  
Ne fume pas en forêt, n'y allume aucun feu.  
N'effraie pas les animaux.  
Ne néglige pas les contacts humains.  
Respecte et connais ce monde rural qui t'accueille.*

## INFORMATIONS

Mairie de Rivarennas

37190 Rivarennas

☎ 02 47 95 51 43

Office de tourisme du pays d'Azay-le-Rideau\*\*

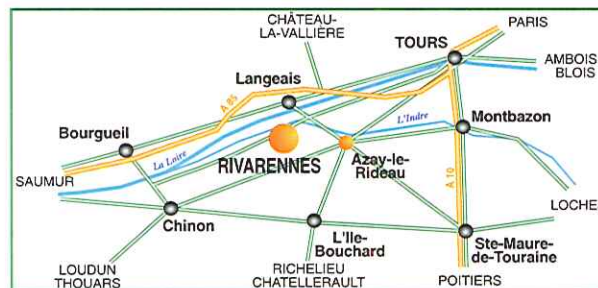
BP 5 - 37190 Azay-le-Rideau

☎ 02 47 45 44 40

E-mail : [otsi.azay.le.rideau@wanadoo.fr](mailto:otsi.azay.le.rideau@wanadoo.fr)

Gendarmerie

☎ 02 47 45 63 00



## RENSEIGNEMENTS PRATIQUES

Boulangerie-Pâtisserie

Cafés-Restaurants

Hôtel

Pharmacie

Cabinet médical

## VISITES ET ARTISANAT

Musée de la Poire Tapée

Poires Tapées à l'ancienne

Chais de dégustation

## MANIFESTATIONS

Brocante (1<sup>er</sup> dimanche de juillet)

Randonnée de la Poire Tapée (mi-octobre)

## HEBERGEMENTS

Camping municipal

Gîtes ruraux

Chambres d'hôtes

Locations saisonnières

Hôtel

Ces sentiers ont été réalisés par la Municipalité de Rivarennas et la Communauté de Communes du Pays d'Azay-le-Rideau, en collaboration avec l'association "La Poire Tapée de Rivarennas", avec l'aide du Conseil Général d'Indre-et-Loire et homologués par le Comité Touraine de Randonnée Pédestre.



# RIVARENNAS

VILLAGE DE LA POIRE TAPÉE

CIRCUITS DE PROMENADE ET DE RANDONNÉE (PR) N°161

Circuit 1 • 16 km

Circuit 2 • 5 km

Balisage jaune

## SENTIERS PÉDESTRES



Vieux poirier "Curé" en fleurs



# TOURAINNE VAL DE LOIRE

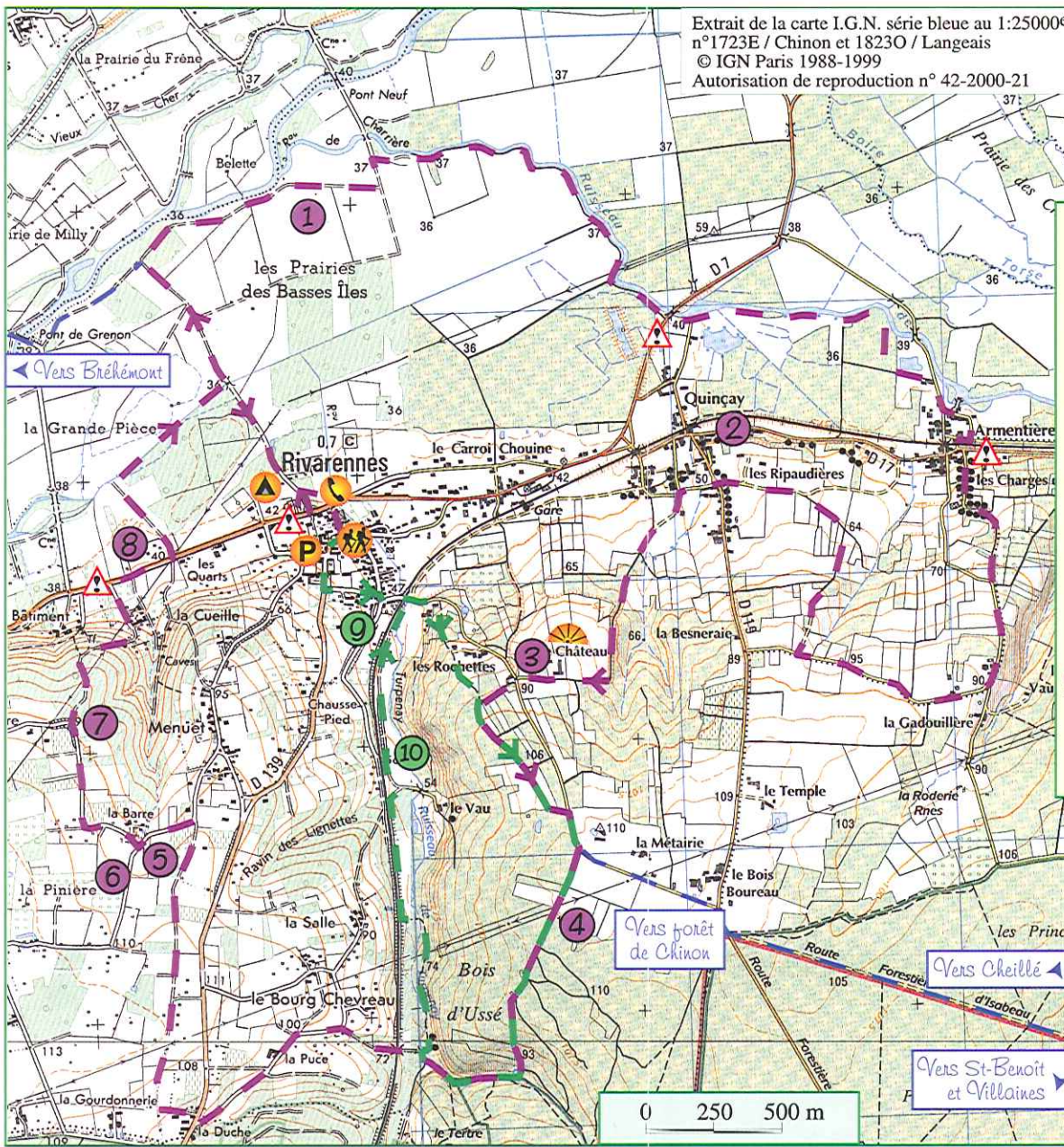
 **Départ place du 8 mai**

**- CIRCUIT 1 -**

- 1 La "Prée" (ou prairie) : elle fut pendant quatre siècles la cause de procès et d'affrontements violents entre les habitants de Rivarennnes et ceux de Bréhémont. Les peupleraies remplacent de plus en plus la prairie.
- 2 Vente de poires tapées "à l'ancienne".
- 3 Le château : Le château de Rivarennnes occupe un site stratégique important: il domine la vallée de la Loire et surveille l'accès à la vallée de l'Indre. C'était un petit château fort de la fin du XVe s. construit sur une motte avec une basse-cour des XIIIe s. ou XIVe s. entourée de fossés. La tour ruinée encore conservée s'apparente à celles du château d'Avon-les-Roches.
- 4 Chemin de la Taille : les cabanes de vignes et les ceps couverts de mousse sont témoins de l'ancienne activité viticole de cette zone aujourd'hui boisée.
- 5 Verger de sauvegarde de la Poire Tapée : verger créé par l'association "la poire tapée de Rivarennnes" en 1992. A côté de vieux poiriers centenaires, celle-ci a planté et greffé de vieilles variétés locales.
- 6 Verger de la Poire Tapée : verger de production créé en 1995 ; quatre vieilles variétés ont été surgreffées en basse tige par l'association "La poire tapée de Rivarennnes".
- 7 Une "rouère" : courant d'eau intermittent dans un site encaissé.
- 8 La Cueille : ancien manoir dont il ne reste plus qu'un pan de mur et une cheminée. Beaumarchais y a séjourné 4 ans alors qu'il dirigeait les coupes de bois en forêt de Chinon.

**- CIRCUIT 2 -**

- 9 Musée de la Poire Tapée.
- 10 Vallée du ruisseau de Turpenay.



**Circuit 1**  
16 km


**Circuit 2**  
5 km

**Liaisons**

**Sens des circuits**

**Distance sur le terrain**  
300 m  
tiret = 100 mètres

**BALISAGE**  
Jaune

Continuité du sentier  
Straight on  
Geradeaus 

**SIGNALISATION**  
Yellow

Changement de direction  
Other way  
Andere Richtung 

**MARKIERUNG**  
Gelb

Mauvaise direction  
Wrong way  
Falsche Richtung 

 **DÉPART**  
Place du 8 mai

 Téléphone

 Camping

 Parking

 Point de vue

 Attention !  
Traversée de route.

Imago développement géoservices © 2002



Circuits homologués par le Comité Touraine de Randonnée Pédestre (CTRP) sous le n° 161  
Office du Tourisme - 37 042 TOURS cedex - ☎ 02.47.70.37.35  
permanences : lundi, mercredi, samedi de 9h à 12h et de 14h à 18h