

INFORMATIONS

que la Dême un peu plus loin pour arriver à la route de Tours.

- rester sur la route en direction de Louestault (D 68) et faire le détour par Rezay, ancienne abbaye. Le chemin vous ramène à travers un petit bois au gué de la Dême.

Traverser la route de Tours pour prendre la petite route qui mène sur la gauche jusqu'au moulin de ballage. Puis, sur la D 254, admirer le château de la roche d'Alès. Remonter à la D 54 pour prendre le chemin qui domine la vallée. Redescendre dans le village de Marray (église du 12e siècle).


Suivre le balisage pour contourner le bourg par le Châtaignier puis Belle-vue. Un sentier conduit face à la demeure de Mauny (privé). Traverser l'ancienne châtelainie de Baratoire. Continuer sur le chemin qui traverse les champs, passer par le Ragot pour rejoindre celui qui longe la Dême à proximité de Chemillé. Le prendre par la gauche et traverser la rivière au Poirier Vert puis rejoindre la D 72 par St-Hilaire pour retrouver la place de l'église de Chemillé.


Des trois nefs de l'église, l'une est une construction du 11e siècle. Une belle fenêtre de style flamboyant et une croix de pierre ornée de jolies sculptures sont également à remarquer.


Vitesse moyenne d'un marcheur : 4 à 5 km à l'heure.

Balisage-Signalisation-Markierung

(jaune-yellow-gelb)

Continuité du sentier-Straight on
Fordsetzen des wegs 

Changement de direction
Other way-Richtung wechsel 

Mauvaise direction
Wrong way-Falsche richtung 

■ Accès :

Par la D 29. Tours - Beaumont la ronce - Chemillé-sur-Dême.

■ Hébergement-Restauration :

- Tous commerces à Chemillé et Marray.
- 1 Hôtel et 2 Restaurants à Chemillé.
- Chambres d'hôtes à Chemillé.
- Camping à Epeigné (1 étoile).

■ Mairie :

- Chemillé : 47.52.33.30
- Epeigné : 47.52.32.92
- Marray : 47.56.30.51

■ Association pour la Santé, la Protection et l'Information de l'Environnement (A.S.P.I.E.) : 47.52.37.37

COMITÉ DE TOURAINE DE LA RANDONNÉE PÉDESTRE (C.T.R.P.)

Office de Tourisme de Tours
37042 Tours Cedex
Tél : 47.61.02.57

Permanence : lundi - mercredi - samedi



CFIL (19.07.07.03.20)

Edité par le Conseil Général d'Indre-et-Loire en collaboration avec le Comité Touraine de la Randonnée Pédestre et le Comité du Tourisme de Touraine.

CHEMILLE/DEME EPEIGNE/DEME MARRAY

Randonnée des 3 Villages _____ 30 Km

SENTIER PEDESTRE



TOURAINE VAL DE LOIRE



Départ, place de la mairie de Chemillé/Dême. Rattraper la route de la Chartre. Prendre le chemin situé à droite de la dernière maison du bourg. Suivre jusqu'à une petite route au lieu-dit La Grollerie.

Remonter jusqu'au C 8 que l'on traverse. Suivre le chemin jusqu'à l'entrée du petit bois que l'on longe par l'intérieur. Descendre le sentier encaissé jusqu'à la rivière (Rorthe). Tourner à gauche sur la route de la Chartre et prendre à droite au début de la côte un chemin qui suit la vallée de la Rorthe vers Ricordaine et Le Noyer. Reprendre la vallée de la Dême jusqu'au lieu-dit La Raffinerie.

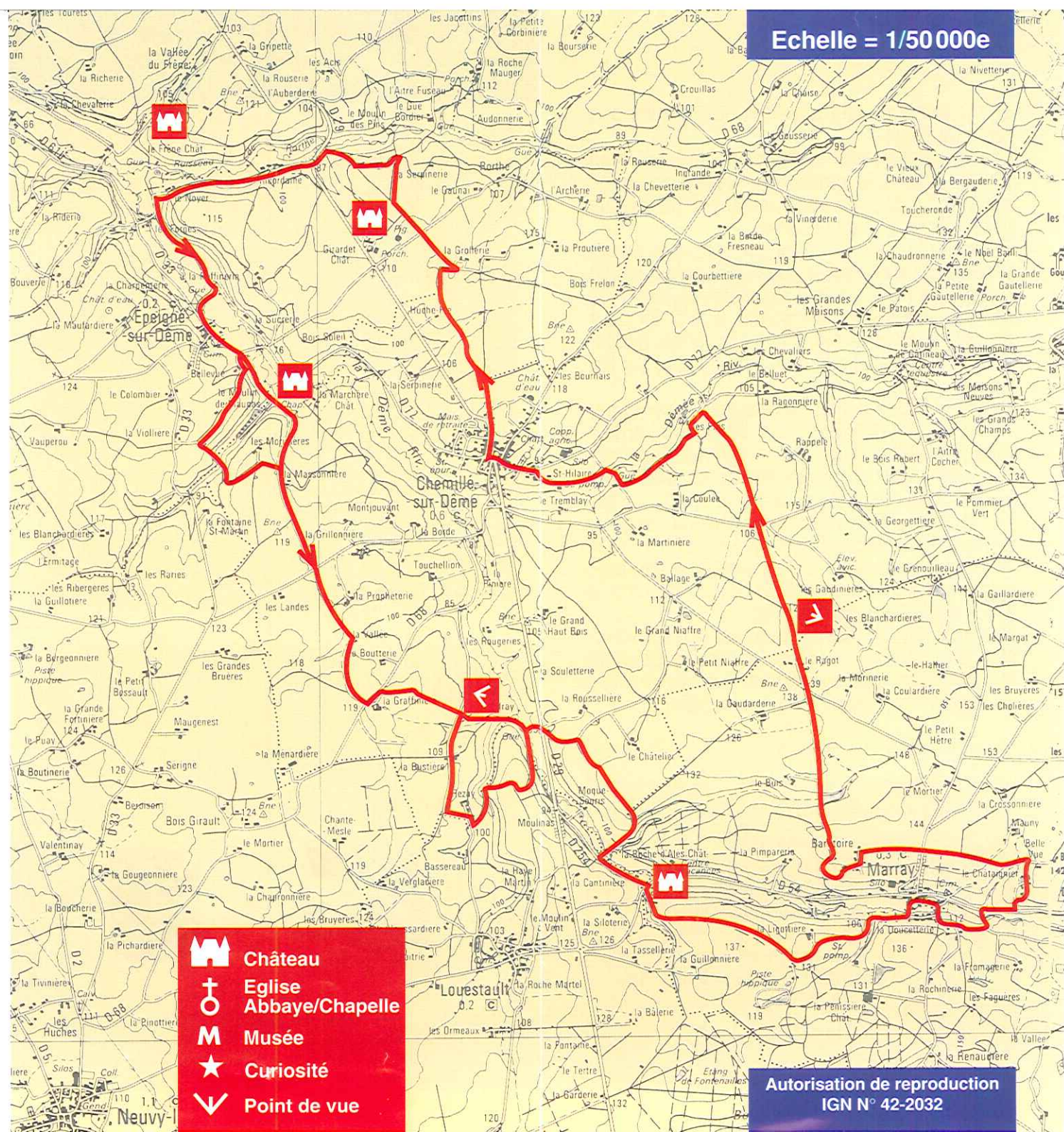
Prendre le petit pont pour arriver au gué qui précède le terrain de camping municipal d'Epeigné, traverser le bourg. Remarquez les animaux sculptés sur le fronton de l'église construite en 1040.

A la sortie du bourg, au calvaire en bois, deux chemins possibles :

- suivre le chemin qui passe derrière le château de la Marchère. Aller jusqu'à la Massonnière.
- ou prendre à droite par la route qui remonte à la Vacherie et descendre à gauche pour traverser le ruisseau de la Fontaine St-Martin. Admirer l'étang de Maupas.

De la Massonnière, descendre la route goudronnée pour traverser le C 101 et continuer sur un sentier de plaine jusqu'au Coudray où s'offrent deux possibilités :

- descendre le long de la haie le sentier qui rejoint le ruisseau de Barry. Le franchir ainsi



-  Château
-  Eglise
-  Abbaye/Chapelle
-  Musée
-  Curiosité
-  Point de vue