

## ETYMOLOGIE

- Le nom de la commune vient du bas-latin CALA qui a pris les sens successifs de "abri sous roche", puis "habitation, village".
- Ce terme est issu lui-même de la racine pré-celtique KAL désignant la pierre, le rocher.
- Les plus anciennes attestations connues sont *Chelleum*, *Chelleium*, sous la charte de 1141.

## LA COMMUNE

- C'est la plus vaste commune du canton (4626 ha) très largement ouverte sur la vallée de l'Indre.
- Elle a la particularité de réunir deux agglomérations : le Bourg avec sa vieille église et la Chapelle-Saint-Blaise où se trouve la mairie.
- Les vergers sont situés sur les versants ainsi que le vignoble qui représente les deux tiers de l'appellation d'origine contrôlée Azay-le-Rideau.

## CODE DU RANDONNEUR

*Aime et respecte la nature.  
Ecoute-la, ne la souille pas, ne la détruis pas.  
Reste sur le sentier et sois discret.  
Ne piétine ni cultures, ni sous-bois.  
Ne fume pas en forêt, n'y allume aucun feu.  
N'effraie pas les animaux.  
Ne néglige pas les contacts humains.  
Respecte et connais ce monde rural qui t'accueille.*

## INFORMATIONS

Mairie de Cheillé

37190 Cheillé

☎ 02 47 45 42 25

Office de tourisme du pays d'Azay-le-Rideau\*\*

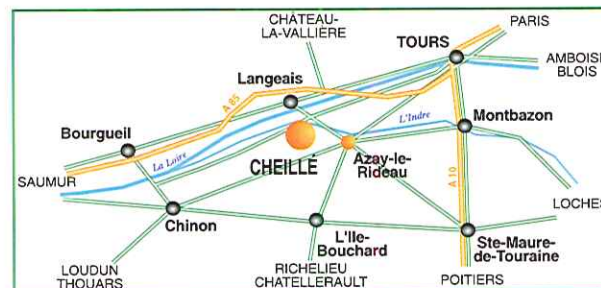
BP 5 - 37190 Azay-le-Rideau

☎ 02 47 45 44 40

E-mail : [otsi.azay.le.rideau@wanadoo.fr](mailto:otsi.azay.le.rideau@wanadoo.fr)

Gendarmerie

☎ 02 47 45 63 00



## RENSEIGNEMENTS PRATIQUES

Epicerie

Café-Multi-services

Boulangerie-Pâtisserie

Pharmacie

## VISITES ET ARTISANAT

Chais de dégustation

## MANIFESTATIONS

Feu de la Saint-Jean (*fin juin*)

Fête des battages (*août*)

## HEBERGEMENTS

Gîte panda

Gîtes ruraux

Chambres d'hôtes

Locations saisonnières

Ces sentiers ont été réalisés par la Municipalité de Cheillé et la Communauté de Communes du Pays d'Azay-le-Rideau, en collaboration avec l'association "La Poule Couasse", avec l'aide du Conseil Général d'Indre-et-Loire et homologués par le Comité Touraine de Randonnée Pédestre.




# CHEILLÉ

CIRCUITS DE PROMENADE ET DE RANDONNÉE (PR) N°42

Circuit 1 • 5,5 km

Circuit 2 • 5 km

Balisage jaune 

## SENTIERS PÉDESTRES

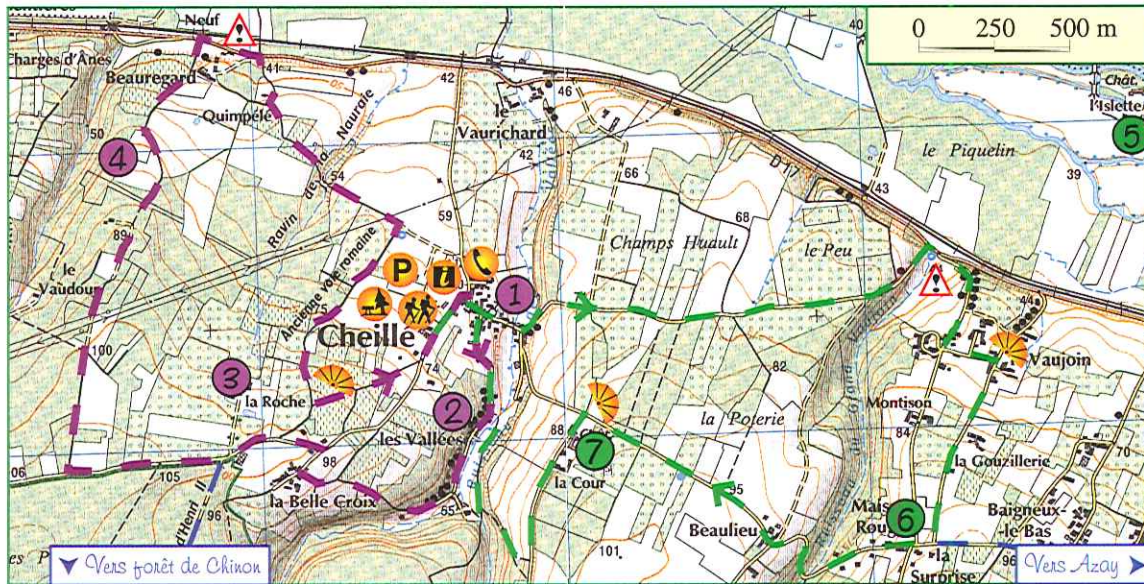


L'église et son chêne bicentenaire

imago développement  
g e o s e r v i c e s  
© 02.47.59.99.86 - © 2002 - reproduction interdite - GRAPHIE 02.47.37.53.81



# TOURAINÉ VAL DE LOIRE



**Départ : Parking de l'école (terrain communal)**

- 1 **L'église de Cheillé** : église Saint-Didier, patron des vendangeurs. Edifice du XII<sup>e</sup> siècle, remanié en 1770. On trouve à l'intérieur quarante pierres tombales et un christ imberbe en bois polychrome. À l'extérieur, un chêne bicentenaire pousse dans le contrefort du mur sud.
- 2 **Les caves troglodytiques** : encore utilisées comme habitations, ces caves sont creusées dans le tuffeau (pierre calcaire de Touraine).
- 3 **Château de la Roche** : du XVI<sup>e</sup> siècle, il relevait de l'abbaye de Turpenay. Il est situé en bordure de l'ancienne voie romaine Tours-Chinon.
- 4 **Les Loges de vignes** : elles permettaient aux vigneronniers d'y déjeuner à l'abri lors des travaux des vignes.
- 5 **Château de l'Islette** : visible depuis le Vaujouint. Château du XIV<sup>e</sup> siècle, reconstruit au XVI<sup>e</sup> siècle. Beau portail daté de 1638. Le sculpteur Rodin et sa compagne Camille Claudel y séjournèrent plusieurs mois.
- 6 **Maison Rouge** : site Gallo-romain où l'on découvrit des brûle-parfums, des poteries et trois fûts de colonnes rompus. Il semblerait que le Village de Cheillé (dans la charte de 1141 Chelleum ou Chelleium) ait été implanté originellement à cet endroit même.
- 7 **Château de la Cour** : dit aussi La Cour-au-Berruyer. Ancien château fort du XII<sup>e</sup> siècle, l'édifice actuel date du XVI<sup>e</sup> siècle. Il se compose d'une basse-cour, d'une avant-cour et de la plate forme du château proprement dit donnant sur un jardin clos de murs et le tout, autrefois, entouré de fossés. Le logis seigneurial est de l'époque Henri II. C'est un grand bâtiment rectangulaire à deux niveaux aux lucarnes à meneaux et gâbles dégradés. Le roi Charles VII et sa favorite Agnès Sorel y ont séjourné.

**Circuit 1**  
5,5 km

**Circuit 2**  
5 km  
(non homologué par la FFRP)

**Liaisons**

**Sens des circuits**

**Distance sur le terrain**  
300 m  
• 1 tiret = 100 mètres

Imago développement géoservices © 2002

DÉPART	Téléphone
Parking	Point information
Pique-nique	Point de vue
	Attention ! Traversée de route.

Imago développement géoservices © 2002

**BALISAGE**  
Jaune

Continuité du sentier  
Straight on  
Geradeaus

**SIGNALISATION**  
Yellow

Changement de direction  
Other way  
Andere Richtung

**MARKIERUNG**  
Gelb

Mauvaise direction  
Wrong way  
Falsche Richtung



Extrait de la carte I.G.N. série bleue au 1:25000<sup>e</sup>  
n°18230 / Langeais. Azay-le-Rideau © IGN Paris 1999  
Autorisation de reproduction n° 42-2000-21

Circuits homologués par le Comité Touraine de Randonnée Pédestre (CTRP) sous le n° 42  
Office du Tourisme - 37 042 TOURS cedex - ☎ 02.47.70.37.35  
permanences : lundi, mercredi, samedi de 9h à 12h et de 14h à 18h